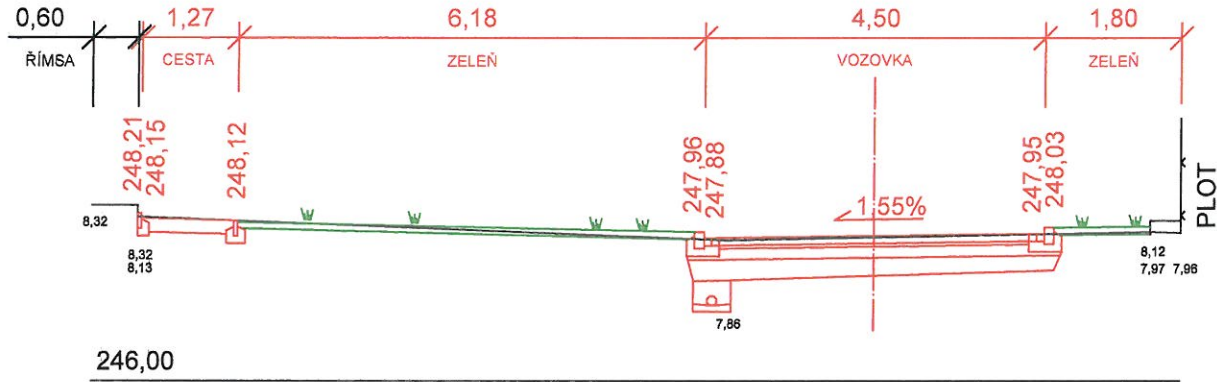
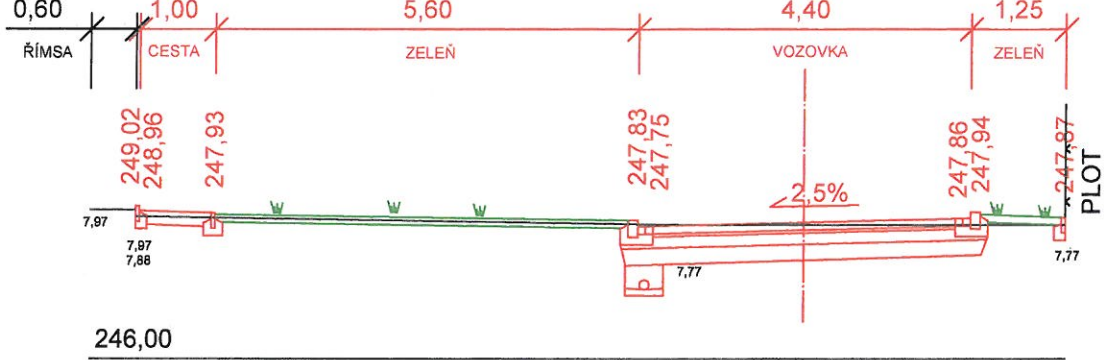


PŘÍČNÉ ŘEZY
M 1:100

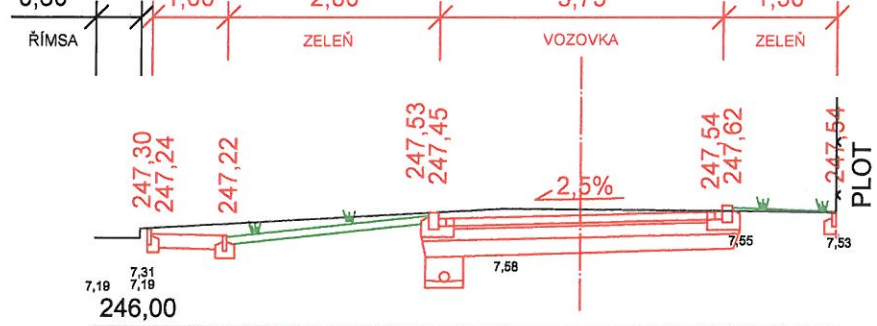
PŘÍČNÝ ŘEZ Č.1 KM 0,008 30



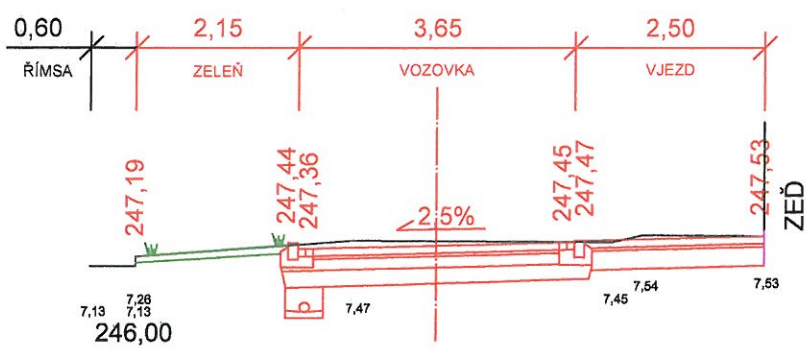
PŘÍČNÝ ŘEZ Č.2 KM 0,015 00



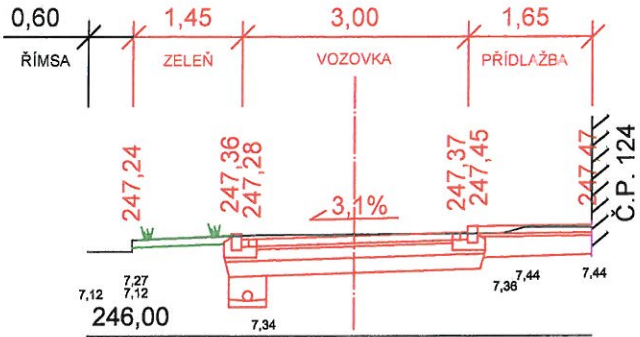
PŘÍČNÝ ŘEZ Č.3 KM 0,030 00



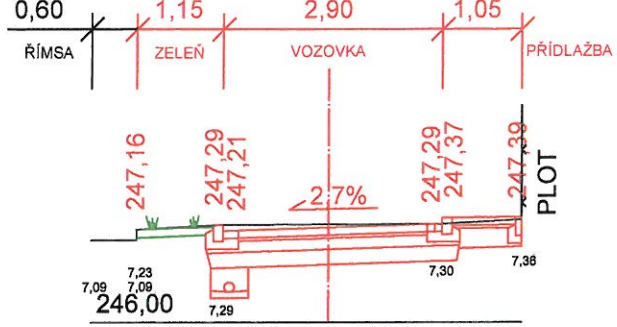
PŘÍČNÝ ŘEZ Č.4 KM 0,045 00



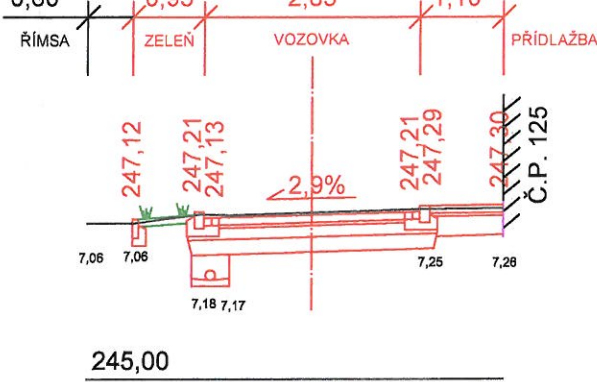
PŘÍČNÝ ŘEZ Č.5 KM 0,060 00



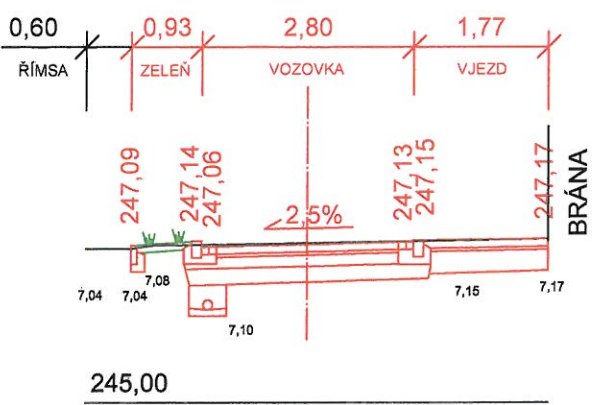
PŘÍČNÝ ŘEZ Č.6 KM 0,075 00



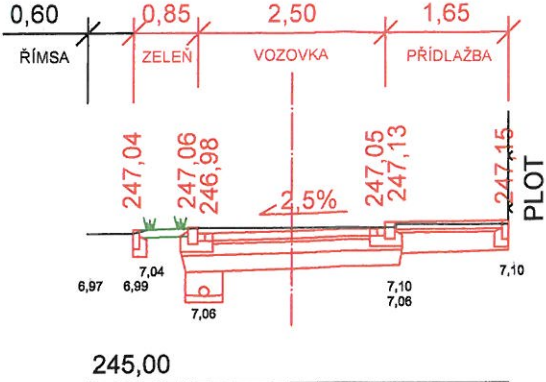
PŘÍČNÝ ŘEZ Č.7 KM 0,090 00



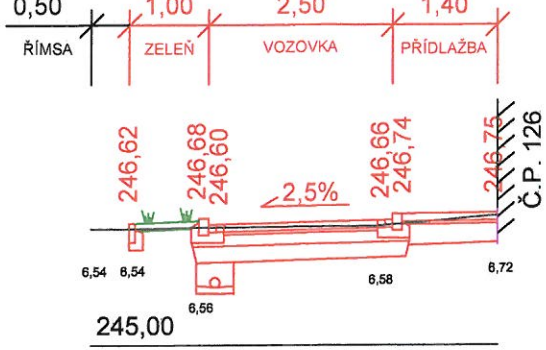
PŘÍČNÝ ŘEZ Č.8 KM 0,105 00



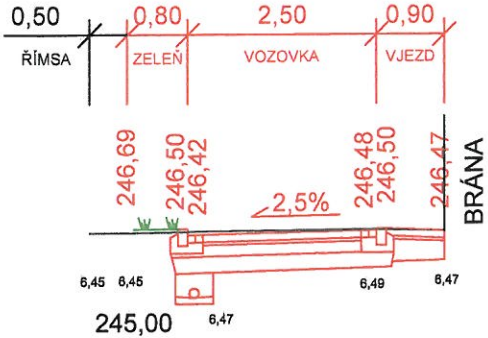
PŘÍČNÝ ŘEZ Č.9 KM 0,120 00



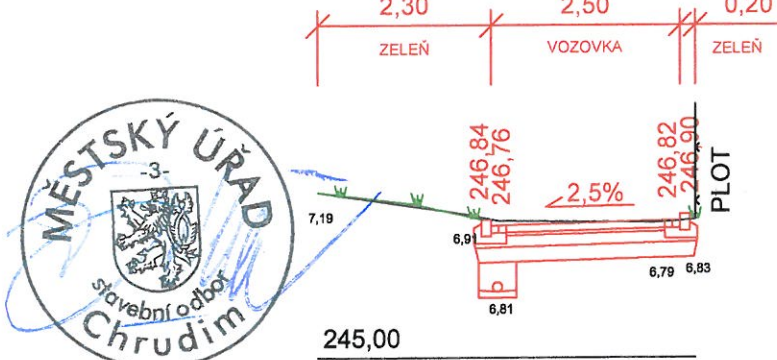
PŘÍČNÝ ŘEZ Č.10 KM 0,135 00



PŘÍČNÝ ŘEZ Č.11 KM 0,150 00




PŘÍČNÝ ŘEZ Č.12 KM 0,165 00



Dokumentace byla vytvořena ve stavebním řízení a je podkladem pro provedení stavby podle stavebního povolení
spis. zn.: CR 02094012070
ze dne: 08-2010
-2-



HL.INŽ.PROJEKTU	ZODP.PROJEKTANT	VYPRACOVAL	KONTROLOVAL	<div> M.I.S.</div> <div>sídlo: Škroupova 719, 500 02 Hradec Králové projekce: Husova 1697, 530 03 Pardubice</div>
Ing. Kučera M. <i>Kučera M.</i>	M. Baťa, DiS. <i>M. Baťa</i>	M. Baťa, DiS. <i>M. Baťa</i>	Ing. Kučera M. <i>Kučera M.</i>	
MĚSTO : CHRUDIM			KRAJ : PARDUBICKÝ	
INVESTOR : MĚSTO CHRUDIM			FORMÁT	3 x A4
AKCE :			DATUM	11/2009
REKONSTRUKCE TYLOVA NÁBŘEŽÍ V CHRUDIMI DSP+RDS+ZDS			ÚČEL	DSP
			Č.ZAKÁZKY:	PARÉ :
			09/066	2
			Č. ARCHIVNÍ :	
PŘÍLOHA :			0	
PŘÍČNÉ ŘEZY			MĚŘITKO :	Č.PŘÍLOHY :
			1:100	C.1.6